

Radfahren

an der Lippe zwischen
Münsterland & Sauerland



Lippetal, ein Paradies für Radler ... auf die Räder, fertig, los!

Radfahren auf 126,5 qkm durch zahlreiche Grünanlagen und Wälder bietet Erholungssuchenden in Lippetal viel Entspannung.

Das umfangreiche Wirtschaftswegenetz ist für Radfahrer/innen ein ideales Revier abseits der großen Verkehrsadern.


Die flache Landschaft - ganz ohne Berge - lockt sportliche, aber auch Freizeitradler.

Die Vielfalt Lippetals spiegelt sich nicht nur in der unterschiedlichen Landschaft wider, sondern auch in der Vielfalt der verschiedenen Radwege.

Neben den regionalen Themenrouten führen mehrere überregionale Themenrouten und die internationale Route „Fietsen naar Praag“ durch die Region.

Geführte Radtouren für Gruppen

durch Lippetal finden Sie im Extra-Programmheft „Gästeführungen“. Lassen Sie sich und Ihre Gruppe von den geschulten Lippetaler Gästeführern durch das fahrradfreundliche Flachland begleiten, denn mit einer guten Führung sehen Sie mehr, sehen Sie auch hinter die Dinge ...



*„Von Storchennest zu Storchennest“
„Facettenreiche Natur – Auenlandschaften erleben“
„NATUR-pur: Mit dem Rad auf Entdeckungstour“*

*„Von Schlachten, Schlössern und Herrenhäusern“
„Lippetal quer - Denkmäler und Natur“
„Durch Feld und Flur auf Kapellentour“*

„Radwandern - wo Rosenau und Ahse zusammenfließen“

„Mit dem Rad auf Lippetour - Römer, Pättkes und Natur“



Oder Sie erkunden Lippetal in
Tagestouren „auf eigene Faust“

Radwanderkarte Lippetal



Preis: 2,00 €


- Die Radwanderkarte mit 6 Einzelkarten in wetterfester Schutzfolie ist im Bürgerbüro oder über das Kontaktformular im Internet erhältlich.
- Die GPX-Daten gibt es unter www.bikempa.net/de/user/TourismusLippetal

Bezeichnung der Route	Länge
Kirchenroute (Route 1)	32 km
Schlösserroute (Route 2)	18 km
Historienroute (Route 3)	27 km
Denkmäler, Bildstöcke und Wegekreuze (Route 4)	62 km
Mühlenroute (Route 5)	32 km
Kapellenroute (Route 6)	48 km

Der Gemeindeplan als Faltkarte!

Der Faltplan mit großer Übersichtskarte (Maßstab: 1:25.000) enthält die wichtigsten Informationen über Lippetal. Das landesweite Radverkehrsnetz mit Knotenpunktsystem im Kreis Soest und den Themenrouten ist integriert. Gelbe Hinweispunkte verweisen auf die wichtigsten Sehenswürdigkeiten, die im Textteil wiederum kurz vorgestellt werden.

Preis: 4,90 € (Stand: April 2022)



Kreisweite Radwanderkarten



Die Radwanderkarte vom BVA-Verlag mit dem Knotenpunktsystem für den Kreis Soest und den Themenradwegen ist für 8,95 € erhältlich. (Auflage 2021)



Die Radwanderkarte vom BVA-Verlag mit dem Knotenpunktsystem für den Kreis Warendorf sowie den Themenradwegen ist für 8,95 € erhältlich. (Auflage 2021)

Alle in diesem Heft beschriebenen Radwanderkarten sind im Bürgerbüro der Gemeinde Lippetal (Rathaus II, Bahnhofstraße 1 in Lippetal-Hovestadt) und online über das Kontaktformular unter www.lippetal.de erhältlich!

„TOURENTIPPS“

Als besonderen Service für fahrradinteressierte Gäste und Bürger*innen gibt es kostenlose Radroutenbeschreibungen. Diese sind im Lippetaler Rathaus (Zimmer 21, 1. OG) oder zum Download auch unter www.lippetal.de erhältlich.

- „Durch Börde & Münsterland“
Vier Tourenvorschläge (24, 41, 52, 60 km) auf dem Knotenpunktsystem in Lippetal und Bad Sassendorf → GPX: www.outdooractive.com
- „Von Storchennest zu Storchennest“ (55 km - Radbooklet Kreis Soest)
- „Naturerlebnis-Auenland-Schleife“ (24 km Rundtour auf der Hauptroute und Wasserschleife der Römer-Lippe-Route in Lippetal)
- „Drei Schlösser Route“ (ca. 42 km durch Soest & Lippetal)
- „Route 72“ (16 km in und um Oestinghausen)
- „Prima-Klima-Route“ (10 km in und um Lippborg)

Reiseinspirationen von Münsterland e.V.:

„Naturbeobachtungen in den Schutzgebieten der Flussauen“ (Lippetal & Welver – 48 km) www.komoot.com/de-de/tour/1797566101

„Auenland an Lippe und Ahse“ (Lippetal & Bad Sassendorf – 35 km)
www.komoot.com/de-de/tour/733316671

„Natur und Kultur in Lippetal“ (Durch das romantische Lippetal – 41 km)
www.komoot.com/de-de/tour/331501289

DeinMünsterlandMoment: LAND & LIKÖR (65 km)

www.muensterland.com/deinmuensterlandmoment/reisen/land-likoer/

Lippe(n)bekenntnis: Schlösser, Natur und Kulinarik warten auf dich!

www.muensterland.com/tourismus/orte-muensterland/orte-staedte-im-muensterland/lippetal-tourismus/lippenbekenntnis/



Das Radverkehrsnetz in Nordrhein-Westfalen

www.radverkehrsnetz.nrw.de

Das Radverkehrsnetz NRW verbindet alle Städte und Gemeinden des Landes mit einer einheitlichen Wegweisung für den Radverkehr. Um das landesweite Radverkehrsnetz komfortabel befahren zu können, ist es mit einer einheitlichen Beschilderung mit roter Schrift auf weißem Grund ausgestattet.



An den Knotenpunkten befinden sich Pfeil- oder Tabellenwegweiser mit Ortsangaben zu jeweils einem Nah- und Fernziel sowie mit Entfernungsangaben in Kilometern

Verlaufen touristische Routen (z. B. Römer Lippe Route) auf dem Netz, werden sie durch die Einschübe der typischen Routenlogs auf den Pfeilwegweisern dargestellt.



Zwischen den Knotenpunkten sind „Zwischenwegweiser“ angebracht, die an Wegekrenzungen durch einfache Pfeile die richtige Richtung weisen.

TIPP: www.radroutenplaner.nrw.de

Durch Angabe von Start-, Zwischen- und Zielpunkten können Sie sich Ihre individuelle Tour zusammenstellen und berechnen lassen.



Das Knotenpunktsystem im Kreis Warendorf (Münsterland)

www.parklandschaft-warendorf.de/radfahren/radwegenetz-muensterland

www.radregion-muensterland.de



Kostenlose Radplanungskarten

für das Münsterland und den Kreis Warendorf inkl. praktischer Lenkeranhänger



Das Knotenpunktsystem im Sauerland (Südwestfalen)

... einfache Orientierung auf dem gesamten Radnetz



www.radeln-nach-zahlen.de

Das Radwegenetz ist in eine Wabenstruktur eingeteilt. An den Eckpunkten jeder Wabe entstehen „Knotenpunkte“, die die Waben miteinander verbinden. An den wichtigsten Punkten werden Infotafeln mit Übersichtskarten die nächsten Knotenpunkte und somit die verschiedenen Tourenmöglichkeiten auf dem Radnetz zeigen.



Die kostenlose und wetterfeste Infokarte „Radnetz Kreis Soest“ sowie der Tourenflyer „Durch Börde und Münsterland“ (vier Tourenvorschläge mit 24 km, 41 km, 52 km und 60 km) in Lippetal und Bad Sassendorf) sind bei der Gemeinde Lippetal erhältlich.



Der KREIS SOEST – fahrradfreundlich und vielseitig!

Im Booklet mit Faltkarte „**Lieblings-Radtouren**“ stellen Fahrradexperten des Kreises Soest in den 14 Städten und Gemeinden ihre liebste Radtour vor. Radeln Sie z. B. in Lippetal auf den Spuren des Gästeführerpaars Andrea Heise und Franz-Josef Stengel "von Storchennest zu Storchennest".



100% Genuss und Fahrspaß sind garantiert auf den 28 Radtouren, die die Abteilung Tourismus des Kreises Soest mit den Städten und Gemeinden ausgewählt und in der Broschüre



"**TourGuide**" zusammengefasst hat. Die Radtouren führen über die Ausläufer des Sauer- und des Münsterlandes, die üppigen Felder der Hellweg-Börde oder über die Flussradwege an Lippe, Ruhr und Möhne.

Beide Broschüren sind kostenlos im Rathaus und Bürgerbüro der Gemeinde Lippetal erhältlich.

Herausgeber:
Kreis Soest, Regionalentwicklung
www.tourismus-kreis-soest.de

Mängelmelder für Schäden

Schäden an Fuß- und Radwegen oder an der Beschilderung für den Radverkehr können Radfahrer/innen und Fußgänger/innen dem Radverkehrsbeauftragten des Kreises Soest (online) melden: www.kreis-soest.de

Er leitet die Anfrage dann an den zuständigen Träger wie zum Beispiel Stadt, Land oder beim Kreis weiter und informiert Sie per Mail über Ihre/n Ansprechpartner/in für Rückfragen.

Radverkehrsbeauftragter des Kreises Soest, Stefan Hammeke, Tel. 02921/302231, stefan.hammeke@kreis-soest.de.

Regionale Radwege & Veranstaltungen

Lippetaler Fahrradthon (seit 2010)

Immer am **2. Sonntag im August** findet von 10 bis 18 Uhr dieser große Fahrradtag für die ganze Familie statt. Der 42 km lange Rundkurs wird für diesen Tag extra ausgeschildert und führt durch alle Lippetaler Ortsteile. An den Stationen laden die örtlichen Vereine zur Rast ein, der Ein- und Ausstieg ist jederzeit möglich.

Weitere Informationen: www.lippetal.de, Gemeinde Lippetal, Tel. 02923/980-228



Anradeln

Fast immer am letzten Sonntag im April findet das kreisweite Anradeln statt. Die Lippetaler Gästeführer bieten an diesem Tag kostenlos geführte Radtouren an.

Weitere Informationen: www.lippetal.de, Gemeinde Lippetal, Tel. 02923/980-228

Route 72

Fünf Oestinghauser Vereine haben sich 2013 zusammengeschlossen, um im Rahmen der 72 Stundenaktion die "Route 72" zu erstellen. In und um Oestinghausen entstand so ein ca. 16 km langer Fahrradweg mit verschiedenen Stationen mit Schaukästen und Attraktionen wie Schlauchtelefon, Klangspiel, Bemalung etc..



Prima Klima Route der Ludgeristolche Lippborg

- Natur- und Umweltrallye (ca. 10 km) -

Die Rallye ist an jeder Station mit einer Aufgabe verbunden, die aus den Inhalten der Infotafeln hervorgehen. Jede beinhaltet zusätzlich eine goldene Umweltregel, die uns im täglichen Alltag daran erinnern soll, unser Klima/unsere Umwelt zu schützen, zu achten und Mitstreiter zu finden.

(www.gs-ludgerus.de)

Radweg „Auenland“

Lebensräume schaffen, Natur erleben, Natur vermitteln

In den Lippeauen mit den südlich angrenzenden Ahsewiesen schaffte das Projekt "Naturerlebnis Auenland" neue und attraktive Naturerlebnispunkte. Insgesamt fast **70 km Radroute** mit einer Ost-West-Ausdehnung von 37 km laden mit **14**


Beobachtungsmöglichkeiten und Ruheorten zum Verweilen ein. Der Radweg "Auenland" verknüpft diese interessanten Orte miteinander. Bringen Sie etwas Zeit und vielleicht ein Fernglas mit: genießen Sie die Landschaft und entdecken dabei Tiere und Pflanzen.

Die Internetseite www.naturerlebnis-auenland.de informiert über die Angebote entlang des Radweges und enthält aktuelle Tipps.

Info & Service:

Arbeitsgemeinschaft Biologischer Umweltschutz im Kreis Soest e.V. (ABU)
Tel. 02921/969878-0, Internet: www.abu-naturschutz.de

➔ Die Radwanderkarte „Auenland an Lippe und Ahse“ ist für 1,00 € direkt bei der „ABU“ erhältlich.



Es gibt einige bewohnte Storchennester im Auenland an Lippe und Ahse.



Überregionale Radrouten durch Lippetal

Römer-Lippe-Route von Detmold bis Xanten



Die Route verläuft auf ca. 50 km durch den Kreis Soest (Lippstadt, Lippetal, Welver). LIPPETAL heißt Sie bei Kilometer 110 herzlich Willkommen: Wasserschlösser, Wallfahrt, Pättkes und unberührte Natur zwischen Münster- und Sauerland – außerdem gibt es hier eine Wassererlebnis-Schleife aus dem Projekt "Naturerlebnis Auenland".

Infobroschüren und Radwanderkarte sind im Bürgerbüro erhältlich.

Info & Service: www.roemerlipperoute.de

100 Schlösser Route



Die Königin unter den deutschen Radrouten! Auf 960 km schlängelt sich die 100 Schlösser h das Münsterland und verbindet auf einzigartige Weise die Schlösser und Burgen der Region miteinander. Aufgeteilt in vier miteinander verbundenen Rundkursen zwischen 210-310 Kilometer Länge – der Ostkurs (ca. 240 km) führt durch Lippetal, vorbei an den

Wasserschlössern Hovestadt mit Barockgarten und Haus Assen. Begleitheft und Radwanderkarte sind im Bürgerbüro erhältlich.

Info & Service: www.100-schloesser-route.de

LandesGartenSchau-Route



LGS-Route



Die LGS-Route verbindet auf ca. 200 km zehn Orte zwischen Lünen und Paderborn miteinander. Sieben prächtige und kunstvoll angelegte Parklandschaften laden Radfahrer zu Attraktionen und zum Entspannen ein. Infolyer und Radwanderkarte sind im Bürgerbüro erhältlich.

Info & Service: www.lgs-route.de

Überregionale Radrouten durch Lippetal

WasserWegeWinkel



Die Entdeckerroute zwischen Lippe und Möhnesee in der Freiluftregion
130 Kilometer durch sieben Gemeinden mit 57 facettenreichen Stopps – von netten Fleckchen über lokale Geheimtipps bis zu belebten Tourismusmagneten: Die LEADER-Region Lippe-Möhnesee wartet darauf, erfahren und genossen zu werden. Die Faltkarte ist bei der Gemeinde Lippetal erhältlich

Info & Service: www.wasser-wege-winkel.de

„Schleifenroute“ - Pink Ribbon

4.500 km - 200 Tagesetappen



Auch die Gemeinde Lippetal liegt an der „SCHLEIFENROUTE“, der größten Radroutenempfehlung für mehr Brustkrebs-Aufmerksamkeit. Die rosafarbene Schleife steht weltweit als Symbol dafür. Die Etappen Nr. 121 (Lippstadt, Lippetal, Beckum, Ahlen) und Nr. 80 (Ahlen, Hamm, Lippetal, Lippstadt) führen Sie ein

Stück durch diese Gegend. Aneinandergereiht ergeben alle Etappen eine riesige Schleife über Deutschland.

Info: www.schleifenroute.de & www.pinkribbon-deutschland.de

Fietsen naar Praag / Radeln nach Prag

Die internationale Radroute beginnt in den Niederlanden (Millingen) und führt u. a. entlang der Lippe durch Lippetal nach Tschechien. Zu 90% besteht die Tour aus bestehenden und beschilderten Fahrradrouten (z.B. Römer-Lippe-Route).

Informationen:

www.europafietsers.nl/fietsroutes/fietsen-naar-prag/

Fahrrad und FreizeitBus R36: Soest - Oestinghausen - Hovestadt - Herzfeld

Unterwegs an allen Sonn- und Feiertagen ab Ende April



Fahrrad- und FreizeitBus Strecke



Kostenlose Parkplätze in Lippetal für Ihren Fahrradausflug

Ganztags kostenlos parken, auch mit Fahrradträger-Anhänger:

- P1: Am Sportplatz 1a, Ballspielhalle, Herzfeld
- P2: Beckumer Straße 29a, Bürgerhaus, Herzfeld
- P3: Auf dem Büld, Herzfeld
- P7: Lippestraße, Herzfeld
- P8: Bahnhofstraße 7, Rathaus, Hovestadt
- P9: Nordwalder Straße 19, Germania Sportpark, Hovestadt
- Parkplatz Ilmerweg, Wohnmobilstellplatz Lippborg (WC)
- Parkplatz Schöneberger Straße 9, Bürgerhaus, Schöneberg
- Parkplatz Am Bahnhof, Einkaufstreff, Oestinghausen (WC)



Öffentliche Toiletten (WC)

- Herzfeld: Lippborger Straße (Parkplatz neben Cafe Twin)
- Lippborg: Ilmerweg (Parkplatz Wohnmobilstellplatz)
- Oestinghausen: Am Bahnhof (Parkplatz Einkaufstreff)

Die **behindertengerechten** Toiletten sind von morgens um 7 Uhr bis abends um 20 Uhr geöffnet und kostenlos zugänglich.

Ladestationen für E-Bikes & mehr



An drei Standorten in Lippetal gibt es Ladestationen mit abschließbaren Fächern, mit jeweils zwei Steckdosen und USB-Anschlüssen zum Aufladen für Fahrradakkus, aber auch Smartphone oder Kamera.

- Lippborg, Ilmerweg, Parkplatz WC-Haus
 - Herzfeld, Lippborger Str., WC-Haus Parkplatz Cafe Twin
 - Oestinghausen, Am Bahnhof, Brunnen am Einkaufstreff.
- Die Kosten dieser "Strom-Tankstellen" übernimmt die Gemeinde.

In unmittelbarer Nähe befindet sich jeweils auch ein Trinkbrunnen.

Fahrrad-Service in Lippetal

Fa. Horstmann in Herzfeld, Kossberg 25, Tel. 02923/97030

www.gartentechnik-horstmann.de/fahrrad

- **Fahrrad-Service-Station** am Landhof Kessler, Zur Mühle 2 (Fahrrad-Schlauch-Kasten und Service-Station für kleine Reparaturen und zum Luftaufpumpen)
- **Fahrrad-Service Station** am WC-Haus in Lippborg, Ilmerweg

Verleih Spezial-Fahrräder

www.allround-hecktraeger.de/van-raam/van-raam-spezialfahrraeder

Allround Präzisionsteile GmbH in Herzfeld,

Kossberg 23, Tel. 02923-65010

Zur Verfügung stehen vier unterschiedliche Modelle für Menschen mit (oder ohne) Handicap, z. B. eine Art Rikscha zum Transport von zwei Personen.

Fortmeiers Fahrradverleih

auf Anfrage mit **Transportservice** (Extrakosten)

in Bad Sassendorf am Kurpark

Tel. 0163 / 88 46 45

www.fortmeiers-fahrradverleih.de

fortmeiers-fahrradverleih@gmx.de

Tourist-Informationen

GEMEINDE LIPPETAL

Bahnhofstraße 7

59510 Lippetal

Telefon: 02923/980-228

Telefax: 02923/980-232

www.lippetal.de

post@lippetal.de



Rathaus in Hovestadt

Zimmer 21, 1. OG

Mo-Mi 8-12:30 u. 14-16 Uhr, Do 14-16 Uhr, Fr 8-12:30 Uhr



Komm doch mal nach Lippetal!